

檔 號：  
保存年限：

## 農業部林業及自然保育署 函

地址：100024臺北市中正區杭州南路一段2號

聯絡人：吳芳瑋

電話：(02)2351-5441 #434

傳真電話：

電子信箱：m1114@forest.gov.tw

受文者：本署臺東分署

發文日期：中華民國112年11月15日

發文字號：林管字第1121634832號

速別：普通件

密等及解密條件或保密期限：

附件：



主旨：有關臺東縣太麻里鄉編號第2534號防風保安林112年檢訂結果，如說明，請查照。

說明：

- 一、依據農業部112年11月10日農授林業字第1121628470A號書函副本（計達）辦理。
- 二、本號保安林檢訂後明細表及位置圖，業經農業部112年11月10日農授林業字第1121628470號公告在案，前揭公告及附表（圖）請貴分署張貼公告周知（含網站）。
- 三、請切實依據保安林經營準則第4條第5項規定落實保安林管理計畫之執行；並將本號保安林核定之檢訂結果報告、保安林圖資等資料，提供土地管理機關及臺東縣政府參考。

正本：本署臺東分署

副本：



敬告  
諸君

檔 號：  
保存年限：

## 農業部 書函

地址：100台北市中正區南海路37號  
聯絡人：吳芳瑋  
電話：(02)2351-5441 #434  
傳真電話：  
電子信箱：ml114@forest.gov.tw


受文者：本部林業及自然保育署臺東分署

發文日期：中華民國112年11月10日  
發文字號：農授林業字第1121628470A號  
速別：普通件  
密等及解密條件或保密期限：

附件：公告pdf檔、公告稿odf檔、附表(圖)pdf檔  
(112172D006799\_1121628470\_112D2022631-01.pdf、  
112172D006799\_1121628470\_112D2022633-01.pdf、  
112172D006799\_1121628470\_112D2022634-01.pdf、  
112172D006799\_1121628470\_112D2022632-02.odt)

主旨：檢送「臺東縣太麻里鄉編號第2534號防風保安林112年檢  
訂結果」公告(含附件)1份，請刊登行政院公報。


正本：行政院公報編印中心(請刊登行政院公報)  
副本：本部資訊司(請刊登網站)、本部法制處、交通部臺灣鐵路管理局、臺東縣政府、  
本部林業及自然保育署、本部林業及自然保育署臺東分署(均含附件)



臺東分署



1127111397 112/11/13





檔 號：

保存年限：

## 農業部 公告

發文日期：中華民國112年11月10日

發文字號：農授林業字第1121628470號



主旨：公告臺東分署辦理臺東縣太麻里鄉編號第2534號防風保安林112年檢訂結果，並自即日生效。

依據：保安林經營準則第四條第四項。

公告事項：

- 一、旨揭保安林現有面積為12.122823公頃，依據臺東縣太麻里地政事務所提供112年度地籍及實際登記面積資料，面積無異動，檢訂後面積為12.122823公頃，為防止風害、潮害，保護南迴鐵路、台9線及金崙村落、房舍、田園之安全，仍有繼續存置之必要，併附112年檢訂後保安林明細表及保安林位置圖。
- 二、對本公告如有不服者，得自本處分公告之次日起30日內，依訴願法第58條規定，繕具訴願書經由本部向行政院提起訴願。

代理部長 陳駿季



裝

訂

線



臺東縣太麻里鄉編號第2534號防風保安林明細表(112年檢訂結果)

坐落	地號	使用分區	使用地類別	面積	所有權人	管理機關	備註
臺東縣太麻里鄉金富段	1	森林區	國土保安用地	2.165177	中華民國	行政院農業委員會林務局(農業部林業及自然保育署)	
臺東縣太麻里鄉金富段	2	森林區	國土保安用地	1.459008	中華民國	行政院農業委員會林務局(農業部林業及自然保育署)	
臺東縣太麻里鄉金富段	3	森林區	國土保安用地	3.031896	中華民國	行政院農業委員會林務局(農業部林業及自然保育署)	
臺東縣太麻里鄉金富段	3-1	森林區	國土保安用地	0.002456	中華民國	行政院農業委員會林務局(農業部林業及自然保育署)	
臺東縣太麻里鄉金富段	3-2	森林區	國土保安用地	0.007112	中華民國	行政院農業委員會林務局(農業部林業及自然保育署)	
臺東縣太麻里鄉金富段	3-4	森林區	國土保安用地	0.068395	中華民國	行政院農業委員會林務局(農業部林業及自然保育署)	
臺東縣太麻里鄉金富段	3-6	森林區	國土保安用地	0.099085	中華民國	行政院農業委員會林務局(農業部林業及自然保育署)	
臺東縣太麻里鄉金富段	3-8	森林區	國土保安用地	0.002323	中華民國	行政院農業委員會林務局(農業部林業及自然保育署)	
臺東縣太麻里鄉金富段	4	山坡地保育區	國土保安用地	0.145585	中華民國	行政院農業委員會林務局(農業部林業及自然保育署)	民國108年07月23日變更編定
臺東縣太麻里鄉金富段	4-1	山坡地保育區	國土保安用地	0.134382	中華民國	行政院農業委員會林務局(農業部林業及自然保育署)	民國108年07月23日變更編定
臺東縣太麻里鄉金富段	4-2 之內	山坡地保育區	交通用地	0.502983	中華民國	交通部臺灣鐵路管理局(國營臺灣鐵路公司)	
臺東縣太麻里鄉金富段	4-4	山坡地保育區	國土保安用地	0.201248	中華民國	行政院農業委員會林務局(農業部林業及自然保育署)	民國108年07月23日變更編定
臺東縣太麻里鄉金富段	4-6	山坡地保育區	國土保安用地	0.077685	中華民國	行政院農業委員會林務局(農業部林業及自然保育署)	民國108年07月23日變更編定



臺東縣太麻里鄉編號第2534號防風保安林明細表(112年檢訂結果)

坐落	地號	使用分區	使用地類別	面積	所有權人	管理機關	備註
臺東縣太麻里鄉金富段	4-8	山坡地保育區	國土保安用地	0.010167	中華民國	行政院農業委員會林務局(農業部林業及自然保育署)	民國108年07月23日變更編定
小計				7.907502			
臺東縣太麻里鄉多良段	1681	森林區	國土保安用地	1.893884	中華民國	行政院農業委員會林務局(農業部林業及自然保育署)	
臺東縣太麻里鄉多良段	1681-1	河川區	國土保安用地	1.050585	中華民國	行政院農業委員會林務局(農業部林業及自然保育署)	民國110年04月13日分區調整
臺東縣太麻里鄉多良段	1681-2	河川區	國土保安用地	0.040448	中華民國	行政院農業委員會林務局(農業部林業及自然保育署)	民國110年04月13日分區調整
臺東縣太麻里鄉多良段	1681-3	河川區	國土保安用地	0.774646	中華民國	行政院農業委員會林務局(農業部林業及自然保育署)	民國110年04月13日分區調整
臺東縣太麻里鄉多良段	1681-4	河川區	國土保安用地	0.040262	中華民國	行政院農業委員會林務局(農業部林業及自然保育署)	民國110年04月13日分區調整
臺東縣太麻里鄉多良段	1681-6	河川區	國土保安用地	0.069370	中華民國	行政院農業委員會林務局(農業部林業及自然保育署)	民國110年04月13日分區調整
臺東縣太麻里鄉多良段	1681-8	河川區	國土保安用地	0.069059	中華民國	行政院農業委員會林務局(農業部林業及自然保育署)	民國110年04月13日分區調整
臺東縣太麻里鄉多良段	1681-10	森林區	國土保安用地	0.065473	中華民國	行政院農業委員會林務局(農業部林業及自然保育署)	
臺東縣太麻里鄉多良段	1681-12	森林區	國土保安用地	0.066349	中華民國	行政院農業委員會林務局(農業部林業及自然保育署)	
臺東縣太麻里鄉多良段	1681-14	森林區	國土保安用地	0.065672	中華民國	行政院農業委員會林務局(農業部林業及自然保育署)	
臺東縣太麻里鄉多良段	1681-17	河川區	國土保安用地	0.039707	中華民國	行政院農業委員會林務局(農業部林業及自然保育署)	民國110年04月13日分區調整
臺東縣太麻里鄉多良段	1681-19	河川區	國土保安用地	0.024423	中華民國	行政院農業委員會林務局(農業部林業及自然保育署)	民國110年04月13日分區調整





## 臺東縣太麻里鄉編號第2534號防風保安林明細表(112年檢訂結果)

坐落	地號	使用分區	使用地類別	面積	所有權人	管理機關	備註
臺東縣太麻里鄉多良段	1681-21	河川區	國土保安用地	0.005592	中華民國	行政院農業委員會林務局(農業部林業及自然保育署)	民國110年04月13日分區調整
臺東縣太麻里鄉多良段	1681-22	森林區	國土保安用地	0.009851	中華民國	行政院農業委員會林務局(農業部林業及自然保育署)	民國105年06月27日分割自1681-3地號
小計				4.215321			
合計				12.122823			







# 臺東縣太麻里鄉編號第2534號防風保安林位置圖

1:7000 坐落：臺東縣太麻里鄉金富段、多良段 面積：12.122823公頃



享利



